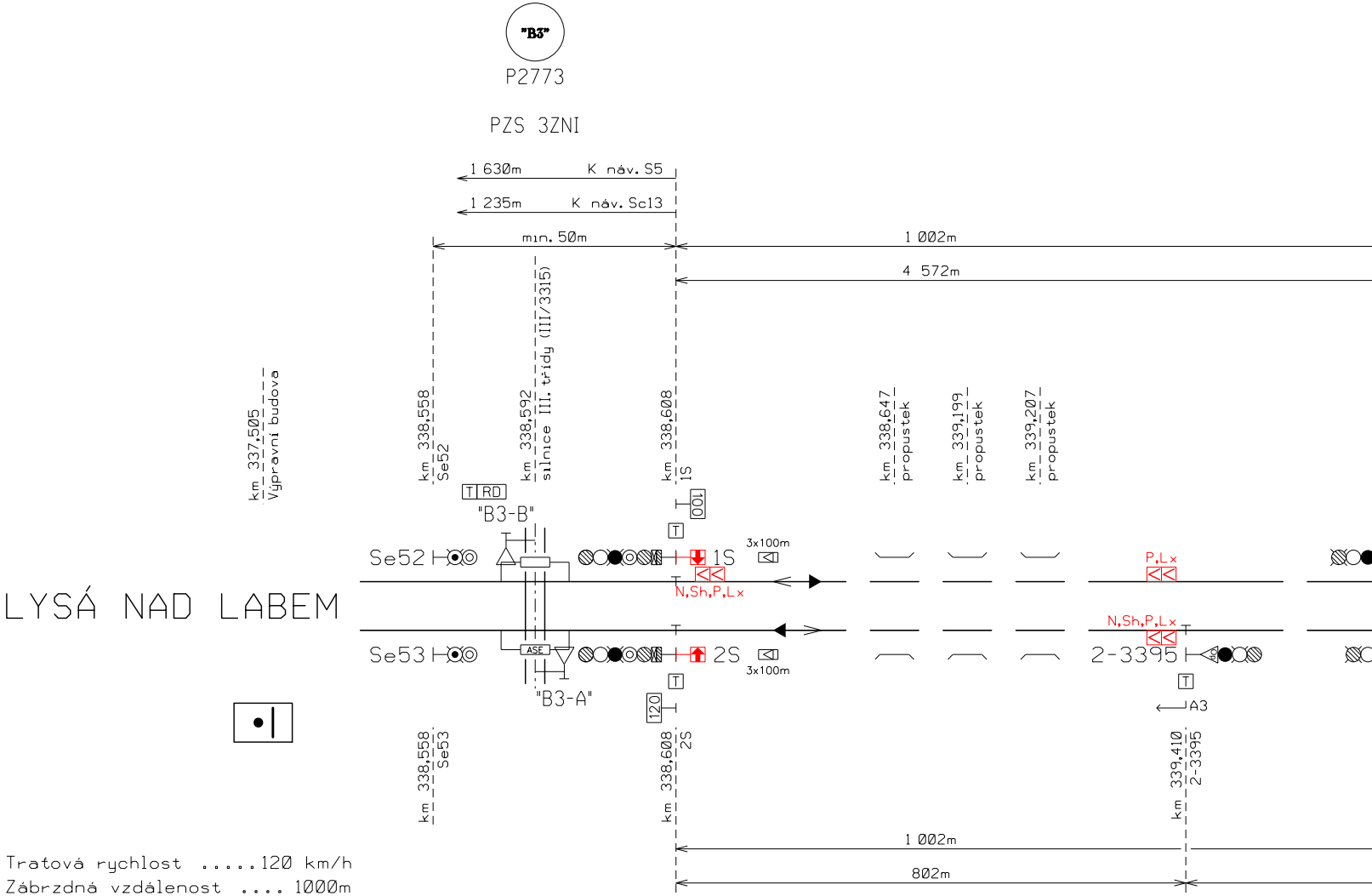
"B3"
P2773
PZS 3ZNI
1 630m
K náv. S5
1 235m
K náv. Sc13
min. 50m
1 002m
4 572m
km 337,505
Výpravní budova
km 338,558
Se52
km 338,592
silnice III. třídy (III/3315)
km 338,608
1S
km 338,647
propustek
km 339,199
propustek
km 339,207
propustek
T
RD
"B3-B"
100
T
3x100m
Se52
1S
N,Sh,P,Lx
P,Lx
LYSÁ NAD LABEM
Se53
ASE
2S
3x100m
N,Sh,P,Lx
2-3395
T
"B3-A"
120
T
A3
km 338,558
Se53
km 338,608
2S
km 339,410
2-3395
1 002m
802m

Tratová rychlost .....120 km/h
Zábrzdná vzdálenost .... 1000m

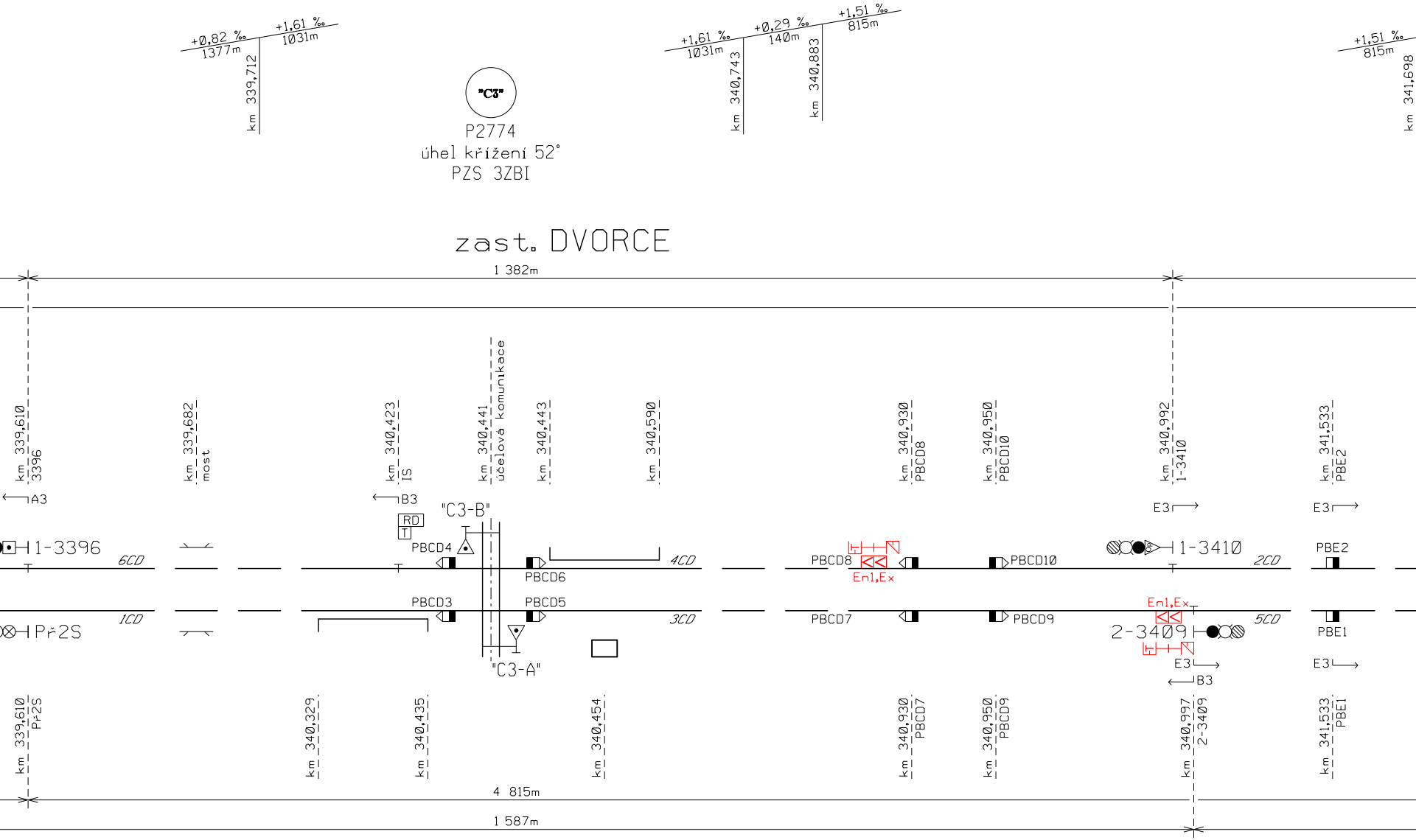
+0,82 ‰
1377m
+1,61 ‰
1031m
km 339,712
"C3"
P2774
úhel křížení 52°
PZS 3ZBI
+1,61 ‰
1031m
+0,29 ‰
140m
+1,51 ‰
815m
km 340,743
km 340,883
+1,51 ‰
815m
km 341,698
zast. DVORCE
1 382m
km 339,610
3396
km 339,682
most
km 340,423
IS
km 340,441
účelová komunikace
km 340,443
km 340,590
km 340,930
PBCD8
km 340,950
PBCD10
km 340,992
1-3410
km 341,533
PBE2
A3
B3
RD
T
"C3-B"
E3
E3
1-3396
6CD
PBCD4
4CD
PBCD6
PBCD8
En1,Ex
PBCD10
1-3410
2CD
PBE2
Př2S
1CD
PBCD3
PBCD5
3CD
PBCD7
PBCD9
En1,Ex
2-3409
5CD
PBE1
"C3-A"
E3
B3
E3
km 339,610
Př2S
km 340,329
km 340,435
km 340,454
km 340,930
PBCD7
km 340,950
PBCD9
km 340,997
2-3409
km 341,533
PBE1
4 815m
1 587m

## POLOHY POČÍTAČŮ NÁPRAV

| Název | Poloha v km | Název | Poloha v km |
|---|---|---|---|
| PBCD3 | 340,431 | PBCD9 | 340,950 |
| PBCD4 | 340,431 | PBCD10 | 340,950 |
| PBCD5 | 340,451 | PBE1 | 341,533 |
| PBCD6 | 340,451 | PBE2 | 341,533 |
| PBCD7 | 340,930 | PBCD11 | 342,479 |
| PBCD8 | 340,930 | PBCD12 | 342,479 |

## TABULKA POČÍTAČŮ NÁPRAV

| Úsek | Snímače | Umístění |
|---|---|---|
| 1CD | PBCD1,PBCD5 | RD-C3 |
| 3CD | PBCD3,PBCD9 | RD-C3 |
| 5CD | PBCD7,PBCD11 | RD-C3 |
| 2CD | PBCD8,PBCD12 | RD-C3 |
| 4CD | PBCD4,PBCD10 | RD-C3 |
| 6CD | PBCD2,PBCD6 | RD-C3 |

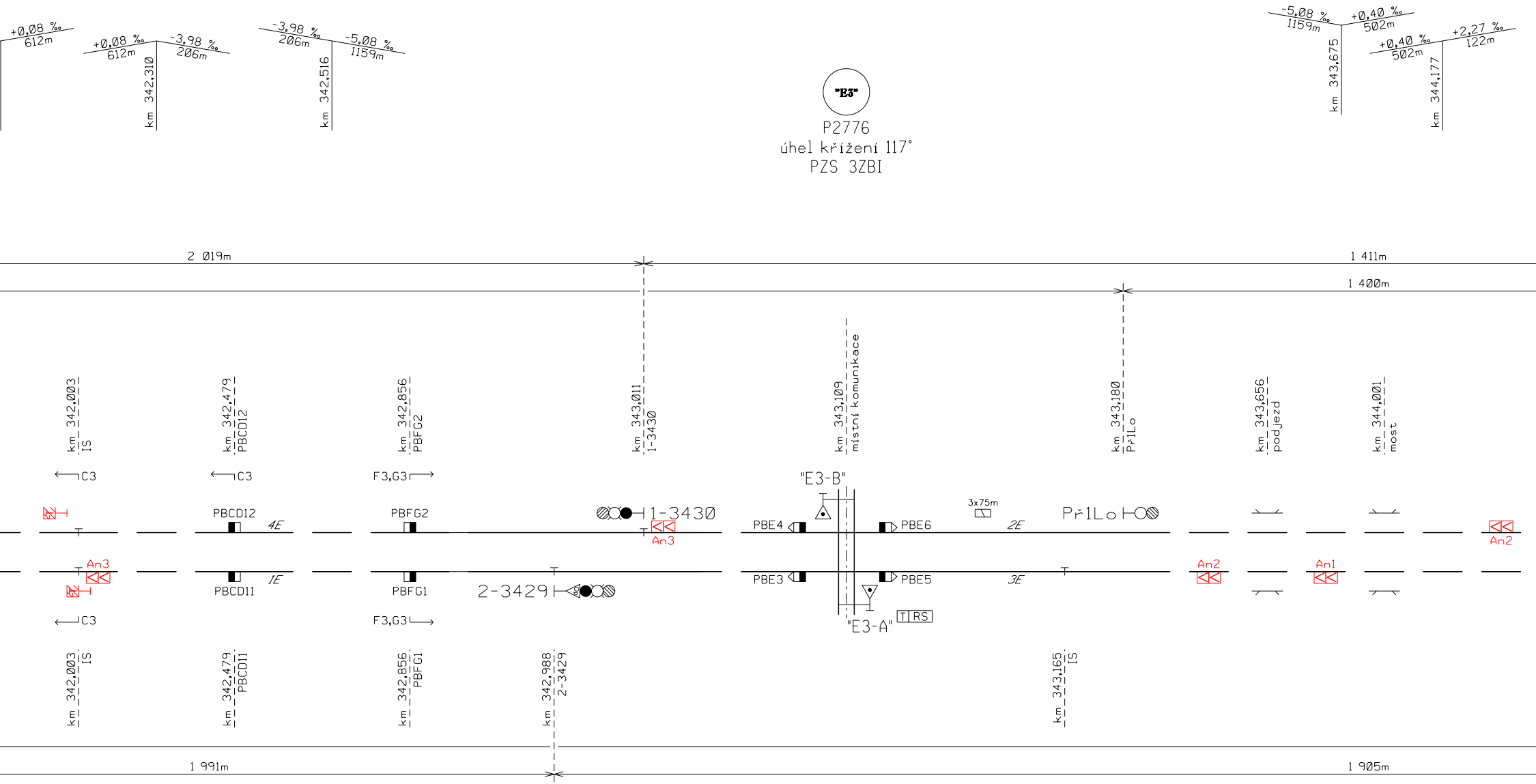
+0,08 ‰
612m
+0,08 ‰
612m
-3,98 ‰
206m
km 342,310
-3,98 ‰
206m
-5,08 ‰
1159m
km 342,516
"E3"
P2776
úhel křížení 117°
PZS 3ZBI
-5,08 ‰
1159m
+0,40 ‰
502m
km 343,675
+0,40 ‰
502m
+2,27 ‰
122m
km 344,177
2 019m
1 411m
1 400m
km 342,003 IS
km 342,479 PBCD12
km 342,856 PBFG2
km 343,011 1-3430
km 343,109 místní komunikace
km 343,180 PřLo
km 343,656 podjezd
km 344,001 most
C3
C3
F3,G3
PBCD12
4E
PBFG2
1-3430
An3
"E3-B"
PBE4
PBE6
3x75m
2E
PřLo
An3
PBCD11
1E
PBFG1
2-3429
PBE3
PBE5
3E
An2
An1
An2
"E3-A"
T RS
C3
F3,G3
km 342,003 IS
km 342,479 PBCD11
km 342,856 PBFG1
km 342,988 2-3429
km 343,165 IS
1 991m
1 905m

## TABULKA POČÍTAČŮ NÁPRAV

| Úsek | Snímače | Umístění |
|---|---|---|
| 1E | PBE1,PBE5 | RD-E3 |
| 3E | PBE3,PBE7 | RD-E3 |
| 2E | PBE4,PBE8 | RD-E3 |
| 4E | PBE2,PBE6 | RD-E3 |

## TABULKA POČÍTAČŮ NÁPRAV

| Úsek | Snímače | Umístění |
|---|---|---|
| 1FG | PBFG1,PBFG5 | RD-F3 |
| 3FG | PBFG3,PBFG9 | RD-F3 |
| 5FG | PBFG7,PBFG11 | RD-F3 |
| 2FG | PBFG8,PBFG12 | RD-F3 |
| 4FG | PBFG4,PBFG10 | RD-F3 |
| 6FG | PBFG2,PBFG6 | RD-F3 |

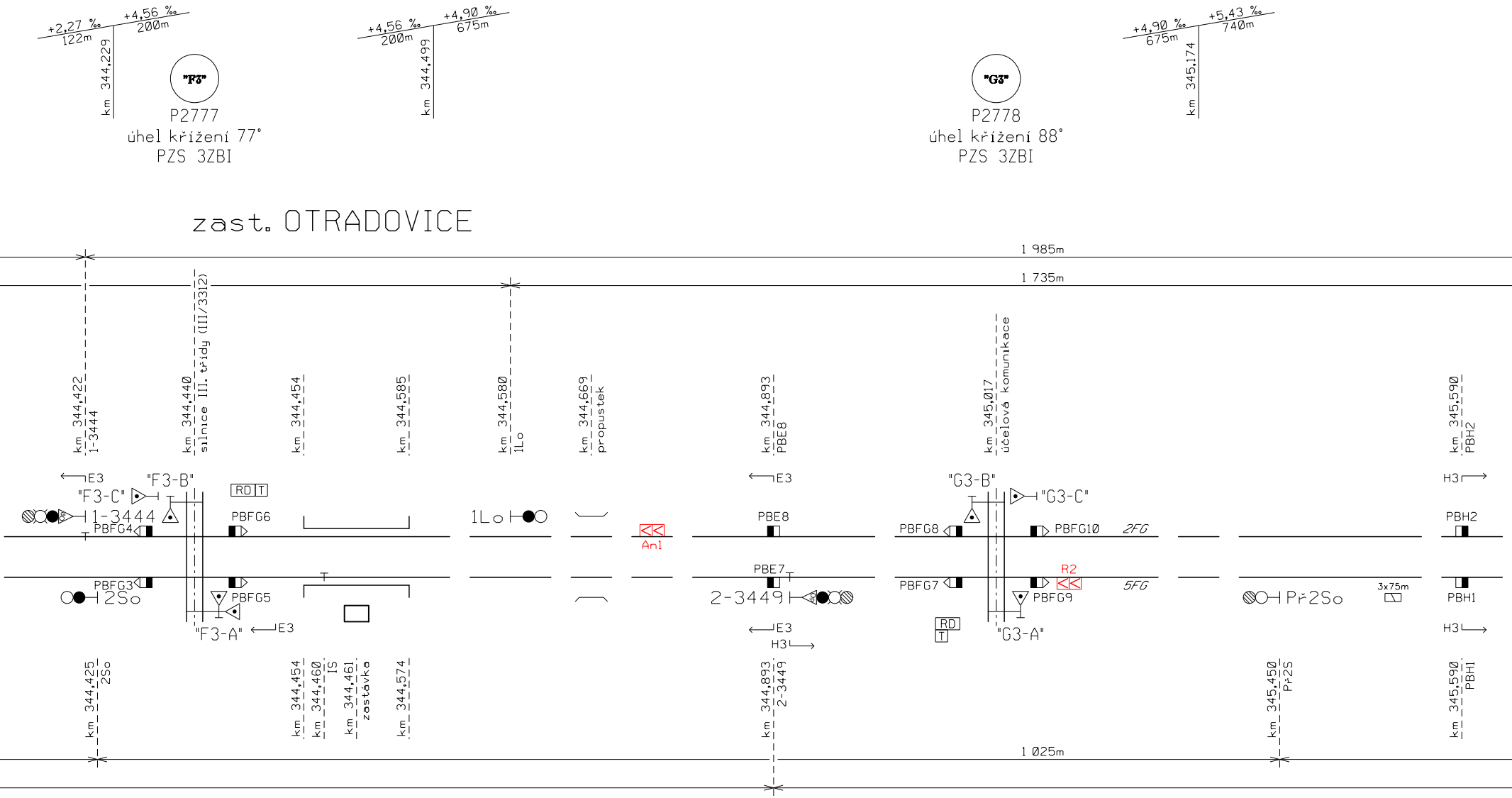
+2,27 ‰
122m
+4,56 ‰
200m
km 344,229
"F3"
P2777
úhel křížení 77°
PZS 3ZBI
+4,56 ‰
200m
+4,90 ‰
675m
km 344,499
"G3"
P2778
úhel křížení 88°
PZS 3ZBI
+4,90 ‰
675m
+5,43 ‰
740m
km 345,174
zast. OTRADOVICE
1 985m
1 735m
km 344,422 1-3444
km 344,440 silnice III. třídy (III/3312)
km 344,454
km 344,585
km 344,580 1Lo
km 344,669 propustek
km 344,893 PBE8
km 345,017 účelová komunikace
km 345,590 PBH2
E3
"F3-B"
"F3-C"
1-3444
PBFG4
RD T
PBFG6
1Lo
PBE8
E3
"G3-B"
"G3-C"
PBFG8
PBFG10
2FG
H3
PBH2
An1
PBFG3
2So
PBFG5
"F3-A"
E3
PBE7
2-3449
E3
H3
R2
PBFG7
PBFG9
5FG
RD T
"G3-A"
Př2So
3x75m
PBH1
H3
km 344,425 2So
km 344,454
km 344,460 IS
km 344,461 zastávka
km 344,574
km 344,893 2-3449
km 345,450 Př2S
km 345,590 PBH1
1 025m

## TABULKA POČÍTAČŮ NÁPRAV

| Úsek | Snímače | Umístění |
|---|---|---|
| 4H | PBH2,PBH6 | RD-H3 |
| 1H | PBH1,PBH5 | RD-H3 |
| 2H | PBH4,PBH8 | RD-H3 |
| 3H | PBH3,PBH7 | RD-H3 |

## POLOHY POČÍTAČŮ NÁPRAV

| Název | Poloha v km | Název | Poloha v km |
|---|---|---|---|
| PBFG1 | 342,856 | PBFG3 | 344,425 |
| PBFG2 | 342,856 | PBFG4 | 344,425 |
| PBE3 | 342,999 | PBFG5 | 344,460 |
| PBE4 | 342,999 | PBFG6 | 344,460 |
| PBE5 | 343,119 | PBE7 | 344,893 |
| PBE6 | 343,119 | PBE8 | 344,893 |

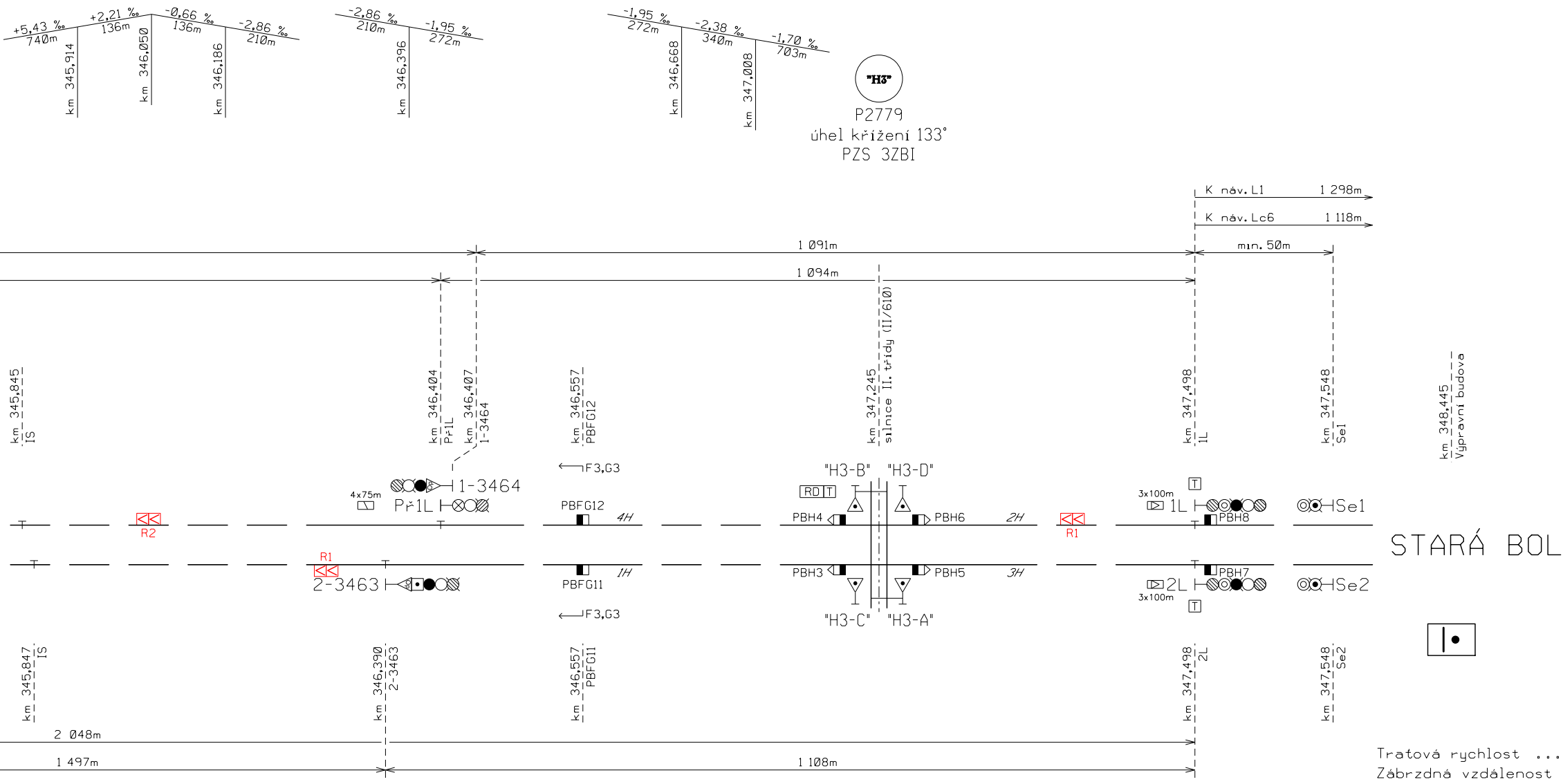

+5,43 ‰
740m
+2,21 ‰
136m
-0,66 ‰
136m
-2,86 ‰
210m
km 345,914
km 346,050
km 346,186
-2,86 ‰
210m
-1,95 ‰
272m
km 346,396
-1,95 ‰
272m
-2,38 ‰
340m
-1,70 ‰
703m
km 346,668
km 347,008
"H3"
P2779
úhel křížení 133°
PZS 3ZBI
K náv. L1
1 298m
K náv. Lc6
1 118m
1 091m
min. 50m
1 094m
km 345,845 IS
km 346,404 Př1L
km 346,407 1-3464
km 346,557 PBFG12
km 347,245 silnice II. třídy (II/610)
km 347,498 1L
km 347,548 Se1
km 348,445 Výpravní budova
F3,G3
1-3464
4x75m
Př1L
PBFG12
4H
"H3-B"
"H3-D"
RD
T
PBH4
PBH6
2H
R2
R1
3x100m
1L
PBH8
Se1
STARÁ BOL
R1
2-3463
PBFG11
1H
PBH3
PBH5
3H
PBH7
3x100m
2L
Se2
F3,G3
"H3-C"
"H3-A"
km 345,847 IS
km 346,390 2-3463
km 346,557 PBFG11
km 347,498 2L
km 347,548 Se2
2 048m
1 497m
1 108m
Traťová rychlost ...
Zábrzdná vzdálenost

Paré:

Orientační schéma:

Razítko oprávněné osoby:

ESLAV

..120 km/h
.... 1000m

Podpis: Datum:

| Revize: | Datum: | Popis: | Kontroloval: |
|---|---|---|---|
| 000 | 02/2024 | Definitivní odevzdání dokumentace | Ing. Martin Raibr |
| - | - | - | - |
| - | - | - | - |
| - | - | - | - |

| | |
|---|---|
| **Stavebník / Investor:** | **Správa železnic, státní organizace** |
| Adresa: | Dlážděná 1003/7, 110 00 Praha 1 |
| Zástupce investora: | Stavební správa západ |
| Adresa: | Ke Štvanici 656/3, 186 00 Praha 8 |

SPRÁVA ŽELEZNIC

| | |
|---|---|
| **Zhotovitel díla:** | **SUDOP PRAHA a.s.** |
| Adresa: | Olšanská 1a, 130 00 Praha 3 |
| Kontakt: | T: +420 267 094 111<br>E: praha@sudop.cz |
| Zhotovitel části / objektu: | **SUDOP PRAHA a.s.** |
| Adresa: | Olšanská 1a, 130 00 Praha 3 |
| Kontakt: | T: +420 267 094 111<br>E: praha@sudop.cz |

SUDOP PRAHA ®

| | | | |
|---|---|---|---|
| Hlavní projektant (HIP): | Ing. Martin Raibr | Specialista: | Ing. Martin Raibr |

| | | | |
|---|---|---|---|
| **Název stavby / akce:** | **ETCS Milovice - Praha hl.n. (mimo)** | Označení (S-kód): | **S632000047** |
| | | Zakázka: | **23-086-208** |
| Název části: | Balízy | Označení části: | **D.1.1** |
| Název objektu: | **Milovice - Praha hl.n., balízy ETCS** | Číslo objektu / komplexu: | **PS 01-04-01** |
| Název přílohy:<br>Název dílčí části přílohy: | Situační schéma Lysá nad Labem - Stará Boleslav, TZZ<br>- | Číslo přílohy: | **2 . 0206** |
| Odpovědný projektant:<br>Ing. Martin Raibr | Zpracovatel přílohy:<br>Jiří Jakubec | Měřítko: -<br>Formáty: 10xA4 | Stupeň dokumentace:<br>DUSP |
| Kraj:<br>Hl. m. Praha, Středočeský | Katastrální území:<br>viz. TZ | TUDU:<br>viz.TZ | Smluvní datum zpracování:<br>29.02.2024 |

| S-kód: | Stupeň dokumentace: | Část: | Objekt: | Podobjekt: | Příloha: | Revize: |
|---|---|---|---|---|---|---|
| S632000047_ | DUSP_ | D11##_ | PS010401_ | ## | 2_0206_ | 000 |

DOKUMENT LZE UŽÍVAT POUZE VE SMYSLU PŘÍSLUŠNÉ SMLOUVY O DÍLO. ŽÁDNÁ JEHO ČÁST NEMŮŽE BÝT DLE ZÁKONA č.121/2000 Sb. KOPÍROVÁNA NEBO JINÝM ZPŮSOBEM ROZŠIŘOVÁNA BEZ SOUHLASU SUDOP PRAHA a.s.